

*ORIHUELA*



18-22 febbraio 2019

*BENNY BRUNELLI  
ROBERTA CAPPADONA  
PIA CELANO  
MARTINA LA GATTUTA  
SARA SCHIERA*

Dal 18 al 22 febbraio 2019 si è svolta a Orihuela, presso la scuola IES Gabriel Mirò, la prima short mobility per studenti del progetto “National prides in a a European Context”. E’ stata una fantastica esperienza, che ci ha dato la possibilità di visitare alcuni monumenti Unesco della Comunità Valenziana e della Regione della Murcia, ma soprattutto di conoscere tanti altri ragazzi europei che come noi sono stati coinvolti dai nostri professori in questa incredibile avventura: un progetto Erasmus!




Il primo giorno siamo stati riuniti tutti nell'Aula Magna della scuola e il preside, Miguel Garcia Ferrer, ha dato il benvenuto a questo grande gruppo di studenti e docenti dell'Ungheria, Italia, Polonia, Latvia e Islanda.

Alla fine una buonissima merenda è stata preparata nella sala insegnanti.





Abbiamo quindi visitato il  
Convento de Santo  
Domingo, la casa museo di  
Miguel Hernandez e il  
palazzo episcopale





La guida, che ci ha accompagnato in tutto il giro, ci ha riferito Interessanti notizie sulla Settimana Santa di Orihuela. La Settimana Santa è una delle feste più tradizionali e radicate della Spagna. La mattina del Sabato Santo si svolge la processione del Cavaliere Coperto: una bolla papale permette a una sola persona di portare il cappello all'interno della chiesa.



Mercoledì 20 aprile abbiamo visitato la città di Cartagena. E' una città portuale e base navale situata nella regione sud-orientale della Spagna, la Murcia. Fondata dai cartaginesi intorno al 220 a.C., la città si è sviluppata durante il dominio romano. Tra le numerose rovine di quell'epoca, si trova il [teatro romano](#) del I secolo a.C. Quest'ultimo, con una capacità di 6000 persone, svolse un ruolo importante ai tempi della Roma antica ed è caratterizzato dalla presenza di una cavea scavata nella roccia, una ricca decorazione e uno scenario lungo più di 43 metri.

Pensare che è stato portato alla luce soltanto nel 1988!!!




Abbiamo anche visitato il **museo marittimo**, dove una guida ci ha illustrato le varie navi da guerra, le armi usate durante le guerre, e il primo sottomarino costruito al mondo. Si aveva l'impressione di tornare indietro nel tempo, con le vecchie navi di legno, come avevano navigato e combattuto. Bellissima l'esposizione di uniformi e bandiere. Triste l'esposizione delle mine...



Un altro posto davvero straordinario che abbiamo visitato è stato il Palmeto di Elche, **El Huerto del Cura**, dichiarato Patrimonio dell'Umanità dall'UNESCO.



16. LA PIPA REAL (the Royal Pipe)



This "pipe" palm tree leans lower than all others of its kind in the Elche Palm Grove: despite having grown almost 9 metres, its crown can be reached merely by walking along its trunk, which is at ground level. Although this specimen originally grew upwards, one day it fell and since its roots remained firmly anchored in the ground, it simply continued to grow in that position.

Latitude: 38°15'38.26"N  
Longitude: 0°41'33.41"W


LA COBRA (the Cobra)




12. LA PALMERA IMPERIAL (the Imperial Palm Tree)




7. LA PALMERA DE LA FONT (the Fountain Palm Tree)



This spectacular specimen with eight branches was planted in its current location after being donated by the Rico Román family for an extension to the east of the Municipal Park in 2013. Its impressive stature - four metres in diameter and seven metres tall - necessitated the installation of a metal frame to provide it with support.

Latitude: 38°16'15.51"N  
Longitude: 0°41'48.97"W


4. EL CANDELABRO (the Candelabra)



Closely resembling the Imperial Palm Tree in shape and rarity, the singularity of the Candelabra resides in the fact that five branches emerge at about 4 metres from the ground that are not distributed evenly around the trunk but rather at two opposite sides, forming a Jewish candelabra or "menorah". Only one in 30,000 palm trees has similar features.

Latitude: 38°16'10.97"N  
Longitude: 0°41'52.45"W


8. EL TIRACHINAS (the Catapult)



The origin of this palm tree's name becomes evident on sight: one metre above the ground, the trunk divides into two branches that grow parallel to each other, forming a Y-shape. This is a very rare botanical phenomenon and one of the few specimens located throughout the Palm Grove with this unique shape.

Latitude: 38°16'15.73"N  
Longitude: 0°41'48.08"W

6. LA FRANCISCA



Many palm trees in the Municipal Park have been baptised in honour of individuals and groups, and this female palm tree is dedicated to Francisco Guilbert González. Noted for its vigour and its huge "ball", the widening at the base of the trunk, which can be square, round like a ball, wine-glass shaped or elongated like an amphora.

Latitude: 38°16'11.95"N  
Longitude: 0°41'51.34"W





# Alla prossima!!!!!!!

